Comune di Villasimius

Provincia di Cagliari

TAVOLA	
4a	Carta Gestione delle Emergenze
1:5.000	

Codice: OPCM3624_TAVOLA_4

Data: Maggio 2009

Comune di Villasimius

Piano Comunale di emergenza per il rischio incendi boschivi e di interfaccia
0.P.C.M. 3624/07

Dirigente:

Responsabile del Procedimento:

Data:

N°:

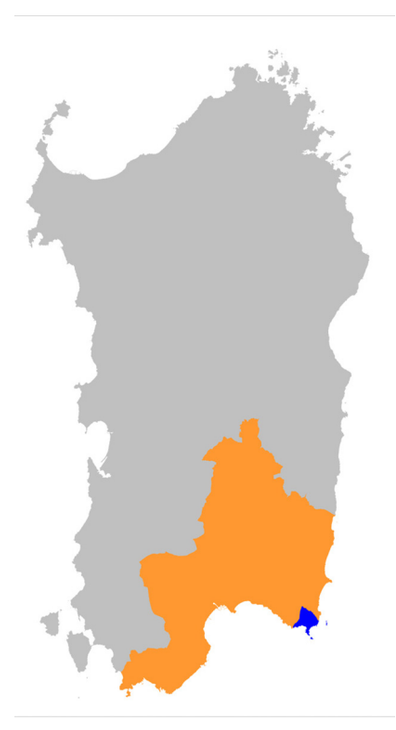

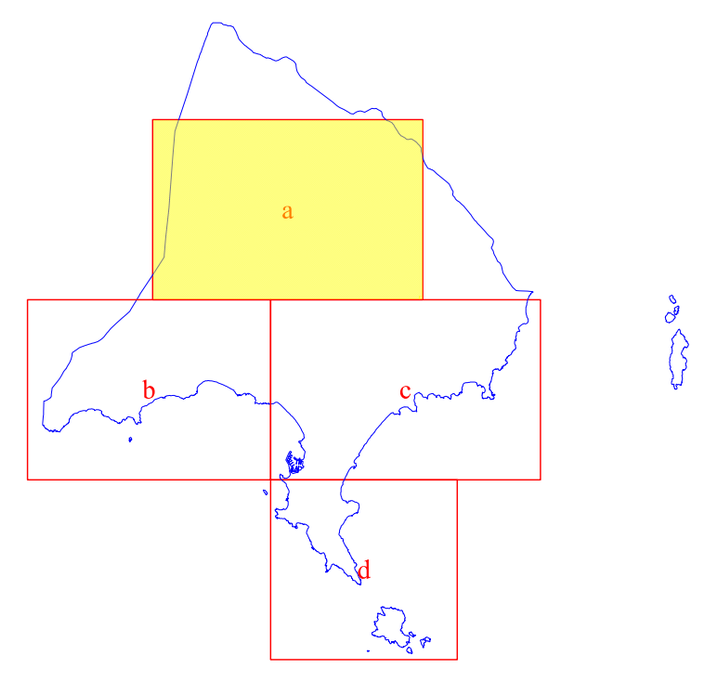

Basi informative:
Carta Tecnica Regionale 1:10.000
Ortofoto 2006 1:10.000
Volo Comune Villasimius 1:2000

Redazione Piano: Dott. Franco Saba, Piero Daveri
Raccolta, elaborazione dati e procedure cartografiche GIS:
Arch. Sandro Mattana

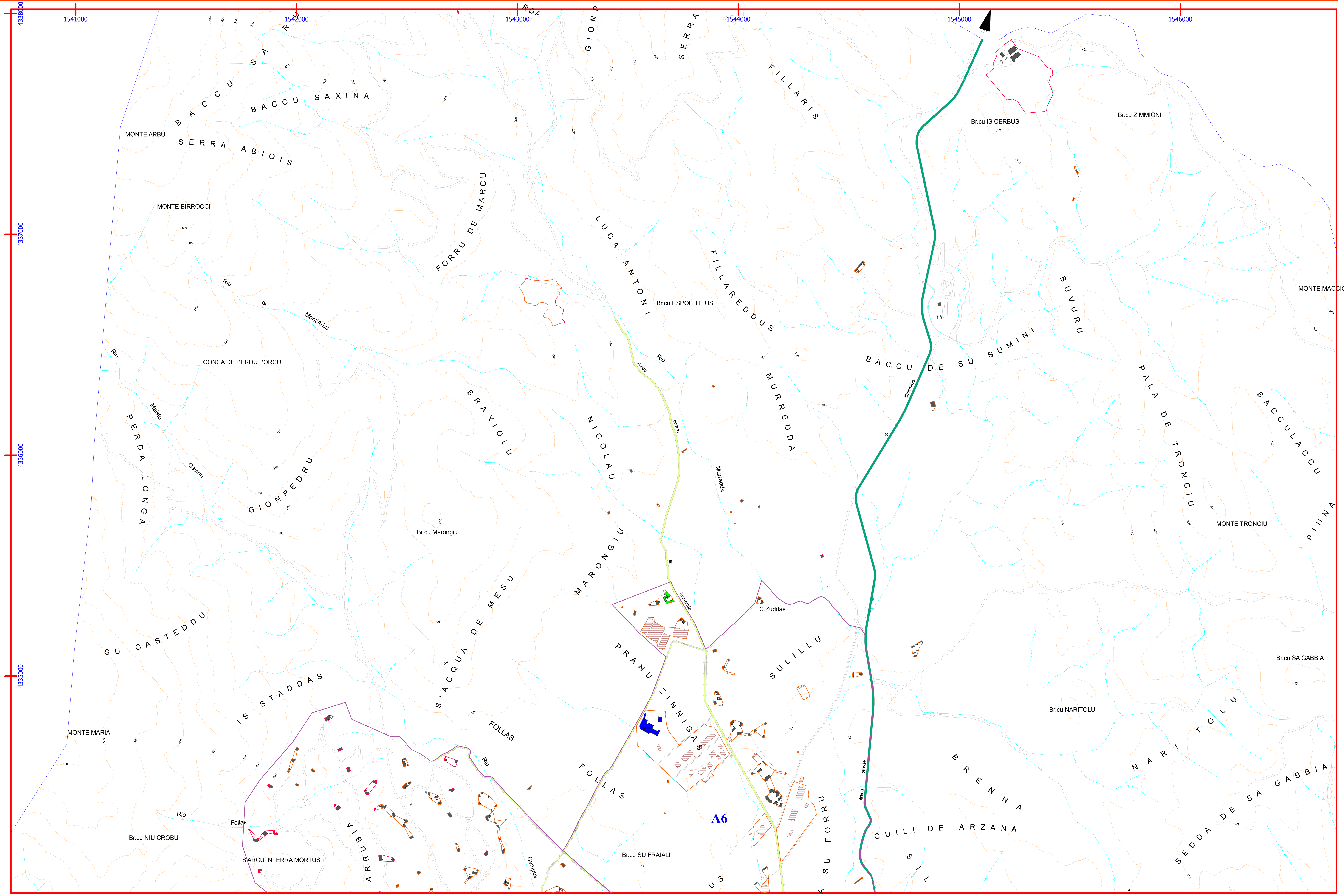

Sistema di riferimento: Gauss-Boaga Roma 40 fuso Ovest

Carta Gestione delle Emergenze

(Manuale operativo per la predisposizione di un piano comunale o intercomunale di protezione civile)

Punti Sensibili: rappresentanoli edifici, le aree e le strutture direttamente esposte al rischio incendio.

Cancelli: presidi temporanei della Polizia Municipale e delle Forze dell'Ordine per la gestione del traffico e per il transito dei mezzi di soccorso.

Percorsi: itinerari pedonali e veicolari presidiati che vanno da aree di attesa a strutture di accoglienza.

COMUNE DI VILLASIMIUS

Limite amministrativo comunale

Tipologie Esposti

- Struttura abitativa
- Case sparse
- Struttura secondaria (tettoia, annessi, ecc.)
- Rudere
- Struttura sanitaria (Guardia Medica)
- Struttura istruzione
- Struttura militare
- Struttura produttiva
- 1 Struttura alberghiera (vedi tabella a pag. 26 in Relazione di Piano)
- Struttura ristorazione
- Edificio strategico
- Edificio culturale
- H1 Edificio con disabile (vedi Allegato D3 "Specifiche Disabili")
- Infrastruttura energetica
- Infrastruttura tecnologica
- Impianto sportivo
- Area cimiteriale
- Strada Provinciale
- Strada Comunale
- Viabilità principale centro urbano
- Viabilità secondaria centro urbano
- Elementi idrografici

Elementi Piano

- C1 Cancelli Piano (vedi tabella a pag. 76 in Relazione di Piano)
- Zone Piano (A1-A2-A3-A4-A5-A6-A7-A8-A9-B1-B2-B3-B4-B5-B6)
- Area Ammassamento Soccorsi (A.A.S.)
- Area di Raccolta (A.d.R.)
- Struttura di Accoglienza (S.d.A.)
- Presidio Medico Avanzato (P.M.A.)
- Elisuperficie Occasionale (ELI)
- Centro Operativo Comunale (C.O.C.)
- Municipio
- Sede Vigili Urbani
- Stazione Carabinieri
- Idrante Vigili del Fuoco (vedi tabella a pag. 53 in Relazione di Piano)

Valori perimetro del rischio

R1 R3
R2 R4

Zonizzazione delle aree a rischio

Numero identificativo area	Consistenza Abitativa dell'area (max)	Tipologia degli esposti al rischio	Delimitazione dell'area di riferimento
A1 Porto Sa Ruxi	1045	Abitazioni private, alberghi, villaggi turistici, case di campagna, deposito acqua	Insediamenti nelle porzioni territoriali località Porto Sa Ruxi e Capo Boi, ubicati a monte e valle della SP n. 17 Cagliari-Villasimius
A2 Cruccuris	950	Abitazioni private, alberghi, villaggi turistici, ristoranti	Insediamenti nelle porzioni territoriali in località Nuraghe Giardoni, Villaggio dei Mandorli e Cruccuris, ubicati a monte (nord)della SP n. 17 Cagliari- Villasimius
A3 Foxi	465	Abitazioni private, alberghi, villaggi turistici, case di campagna, serre, attività varie	Insediamenti nelle porzioni territoriali in località Campus-Foxi, delimitati dalla SP n. 17 -Villasimius-Cagliari, la spiaggia di Campus-Foxi, e ad est dalla congiungente Chiesa di Santa Maria-cima colle Cuccureddus.
A4 Case Giardoni	494	Abitazioni private, alberghi, villaggi turistici, case di campagna, depuratore, attività varie	Insediamenti nelle porzioni territoriali in loc. Case Giardoni, situati a sud della SP n. 17 Cagliari-Villasimius e delimitati ad ovest dalla congiungente Chiesa Santa Maria-cima colle Cuccureddus e a est dalla loc. Tanca su Cordolino
A5 Campus-Su Pranu-Follas	225	Abitazioni private, case di campagna, strutture produttive	Insediamenti nelle porzioni territoriali in loc. Corru 'e Pruna, Su Pranu, delimitati a sud dalla SP n. 17 Cagliari-Villasimius, a nord-nord-ovest dalle località Niu Crobu e Nuraghe Cigilianu e a est dall'agglomerato industriale di Villasimius
A6 Zona P.I.P.	70	Abitazioni private, alberghi, case di campagna, centrale ENEL, strutture produttive	Area industriale Villasimius sita a nord-ovest dell'abitato di Villasimius
A7 Centro Nord	10376	Abitazioni private, alberghi, caserma CC, edifici culturali, edifici comunali, casa di riposo, abitazioni con invalido, luoghi ricreativi, farmacia, COC, attività commerciali, distributore, depositi acqua	Porzione del centro abitato di Villasimius delimitata a sud dalla Via Vittorio Emanuele II (incluso il civico 134), a ovest dalla Via Roma sino all'incrocio con Via Londra compresa,a nord con la SP n. 19 Villasimius-Castiadas, ad est con la bretella di circonvallazione tra le Strade Provinciali n. 19 e n. 18 (Viale dei Gabbiani) sino all'altezza della Via Vittorio Emanuele II all'uscita per il Campo sportivo.
A8 Porto Luna	1107	Abitazioni private	Porzione del territorio comprendente i Centri Turistico residenziali in loc. Is Prezzus (P.to Luna 1) e Is Traias (P.to Luna 2), ubicati a sud della SP n. 18 Villasimius-Costa Rey.
A9 Minnai	96	Abitazioni private, albergo	Porzione del territorio comprendente gli insediamenti turistico ricettivi lungo il Rio Trottu e Punta Molentis, a nord e sud della SP n. 18 Villasimius-Costa Rey
B1 Centro Sud	2400	Abitazioni private, scuole, alberghi,ristoranti, abitazioni con invalido, chiesa, attività commerciali, edifici comunali, SdA2, PMA2, elisuperficie	Porzione del centro abitato di Villasimius delimitata a nord da Via Vittorio Emanuele II (escluso il civico 134), a ovest dalla Via Roma sino all'incrocio con Via Londra compresa, a sud e sud ovest con il limite dell'edificato urbano (congiungente Parco Bussi-Via Londra)
B2 Simius	1600	Abitazioni private, alberghi, villaggi turistici, ristoranti, attività commerciali, attività varie	Porzione del territorio comprendente gli Insediamenti turistico residenziali e abitazioni in località Oasi dei due mari e Simius, situati a sud del Parco Bussi, lungo (a dx e sx) della Via Matteotti, delimitati a sud dal mare, a est dall'insediamento Porto Luna 2 (Is Traias), a ovest dal Tanka Village e a nord-ovest dalla strada comunale Porto Turistico-Villasimius (Via del Mare)
B3 Tanka Village	3025	Tanka Village	Porzione del territorio comprendente il Villaggio residenziale e insediamenti abitativi in loc. Tanka Village, delimitati ad est dalla loc. Simius, a nord dall'Oasi dei due Mari, a ovest-nord-ovest dalla strada comunale Porto Turistico-Villasimius (Via degli Oleandri) , a sud dal mare.
B4 Notteri	1481	Abitazioni private, alberghi, villaggi turistici, ristoranti, attività commerciali, attività varie	Porzione del territorio comprendente gli Insediamenti abitativi e turistico residenziali circostanti lo Stagno di Notteri, delimitati a nord-ovest dalla loc. Tanka Village, a nord-est dalla strada comunale Porto Turistico-Villasimius (Via degli Oleandri), a sud-est dal mare
B5 S.ta Caterina	759	Abitazioni private, alberghi, ristoranti, attività varie, faro	Porzione del territorio comprendente gli insediamenti turistico residenziali in loc. Cala Caterina e il Faro di Capo Carbonara
B6 Campu Longu	1344	Abitazioni private, alberghi, villaggi turistici, campeggio, ristoranti, attività commerciali, attività varie	Porzione del territorio comprendente gli insediamenti turistico residenziali in loc. Campu Longu e Campeggio Spiaggia del Riso,delimitati a est-sud-est dalla strada comunale Porto Turistico-Villasimius(Via degli Oleandri), a sud-sud-ovest dal mare, e ovest e nord-ovest dal confine del Condominio Campu Longu

Modalità di evaquazione delle zone a rischio

Zona a rischio	Viabilità dedicata per le Aree di raccolta (AdR) e le Strutture di Accoglienza (SdA)
A1	**Per l'AdR3 (Solanas):** Attraverso la viabilità interna della Zona a rischio sulla SP n. 17 (Cagliari-Villasimius), quindi in direzione Solanas **Per l'AdR1 (Campo Sportivo Comunale):** **a) via principale:** Attraverso la viabilità interna della Zona a rischio sulla SP n. 17 (Cagliari-Villasimius)- Via Cagliari-Viale dei Cormorani (SP n. 19 Villasimius-Castiadas)- Viale dei Gabbiani (Circonvallazione tra le SSPP 17 e 18)- Campo Sportivo Comunale. **b) via secondaria:** Attraverso la viabilità interna della Zona a rischio sulla SP n. 17(Cagliari-Villasimius)- Via Cagliari-Via Giotto-Via Tintoretto-Via Donatello-Via Bellini (Campo Sportivo Comunale). **Per la SdA1 (Istituto Comprensivo Statale):** **a) Veicoli:** Campo Sportivo Comunale -Viale dei Gabbiani (Circonvallazione SSPP18-19)-Viale del Sud-Est (SP 18 Villasimius-Costa Rey)-Viale G. Matteotti-Via del Mare-Traversa per Via Mazzini- Via Mazzini (Istituto Comprensivo Statale); **b) pedonale:** Campo Sportivo Comunale - Via Vittorio Emanuele- Via Fiume-Via Capitan Gatta - Via Mazzini (Istituto Comprensivo Statale). **Per la SdA2 (Teatro Bussi):** **veicoli:** Campo Sportivo Comunale -Viale dei Gabbiani-(circonvallazione SSPP 18-19)- Viale del Sud-Est (SP 18 Villasimius- Cosat Rey)-Viale G. Matteotti-Via del Mare(Teatro Bussi)
A2	**Per l'AdR1 (Campo Sportivo Comunale):** **a) via principale:** Attraverso la viabilità interna della Zona a rischio sulla SP n. 17(Cagliari-Villasimius)- Via Cagliari-Viale dei Cormorani (SP n. 19 Villasimius-Castiadas)- Viale dei Gabbiani (Circonvallazione tra le SSPP 17 e 18)-Campo Sportivo Comunale **b) pedonale:** Attraverso la viabilità interna della Zona a rischio sulla SP n. 17(Cagliari-Villasimius)- Via Cagliari-Via Giotto-Via Tintoretto-Via Donatello-Via Bellini (Campo Sportivo Comunale). **Per la SdA1 (Istituto Comprensivo Statale):** **a) Veicoli:** Campo Sportivo Comunale -Viale dei Gabbiani (Circonvallazione SS.PP18-19)-Viale del Sud-Est (SP 18 Villasimius-Costa Rey)-Viale G. Matteotti-Via del Mare-Traversa per Via Mazzini- Via Mazzini (Istituto Comprensivo Statale); **b) pedonale:** -Campo Sportivo Comunale - Via Vittorio Emanuele- Via Fiume-Via Capitan Gatta - Via Mazzini (Istituto Comprensivo Statale). **Per la SdA2 (Teatro Bussi):** **veicoli:** Campo Sportivo Comunale -Viale dei Gabbiani-(circonvallazione SSPP 18-19)- Viale del Sud-Est (SP 18 Villasimius- Cosat Rey)-Viale G. Matteotti-Via del Mare(Teatro Bussi)
A3	**Per l'AdR1 (Campo Sportivo Comunale):** **a) via principale:** Attraverso la viabilità interna della Zona a rischio sulla SP n. 17(Cagliari-Villasimius)- Via Cagliari-Viale dei Cormorani (SP n. 19 Villasimius-Castiadas)- Viale dei Gabbiani (Circonvallazione tra le SSPP 17 e 18)-Campo Sportivo Comunale **b) via secondaria:** Attraverso la viabilità interna della Zona a rischio sulla SP n. 17(Cagliari-Villasimius)- Via Cagliari-Via Giotto-Via Tintoretto-Via Donatello-Via Bellini (Campo Sportivo Comunale). **Per la SdA1 (Istituto Comprensivo Statale):** **a) Veicoli:** Campo Sportivo Comunale -Viale dei Gabbiani (Circonvallazione SS.PP18-19)-Viale del Sud-Est (SP 18 Villasimius-Costa Rey)-Viale G. Matteotti-Via del Mare-Traversa per Via Mazzini- Via Mazzini (Istituto Comprensivo Statale); **b) pedonale:** -Campo Sportivo Comunale - Via Vittorio Emanuele- Via Fiume-Via Capitan Gatta - Via Mazzini (Istituto Comprensivo Statale). **Per la SdA2 (Teatro Bussi):** **veicoli:** Campo Sportivo Comunale -Viale dei Gabbiani-(circonvallazione SSPP 18-19)- Viale del Sud-Est (SP 18 Villasimius- Cosat Rey)-Viale G. Matteotti-Via del Mare(Teatro Bussi)
A4	**Per l'AdR1 (Campo Sportivo Comunale):** **a) via principale:** dalla viabilità interna della Zona a rischio sulla SP n. 17(Cagliari-Villasimius)- Via Cagliari-Viale dei Cormorani (SP n. 19 Villasimius-Castiadas)- Viale dei Gabbiani (Circonvallazione tra le SSPP 17 e 18)-Campo Sportivo Comunale ; **b) Via secondaria:** Attraverso la viabilità interna della Zona a rischio sulla SP n. 17(Cagliari-Villasimius)- Via Cagliari-Via Giotto-Via Tintoretto-Via Donatello-Via Bellini (Campo Sportivo Comunale). **Per la SdA1 (Istituto Comprensivo Statale):** **a) Veicoli:** Campo Sportivo Comunale -Viale dei Gabbiani (Circonvallazione SS.PP18-19)-Viale del Sud-Est (SP 18 Villasimius-Costa Rey)-Viale G. Matteotti-Via del Mare-Traversa per Via Mazzini- Via Mazzini (Istituto Comprensivo Statale); **b) Pedonale:** Campo Sportivo Comunale - Via Vittorio Emanuele- Via Fiume-Via Capitan Gatta - Via Mazzini (Istituto Comprensivo Statale). **Per la SdA2 (Teatro Bussi):** **veicoli:** Campo Sportivo Comunale -Viale dei Gabbiani-(circonvallazione SS.PP 18-19)- Viale del Sud-Est (SP 18 Villasimius- Cosat Rey)-Viale G. Matteotti-Via del Mare(Teatro Bussi)
A5	**Per l'AdR1 (Campo Sportivo Comunale):** **a) via principale:** dalla viabilità interna della Zona a rischio sulla SP n. 17(Cagliari-Villasimius)- Via Cagliari-Viale dei Cormorani (SP n. 19 Villasimius-Castiadas)- Viale dei Gabbiani (Circonvallazione tra le SS.PP 17 e 18)-Campo Sportivo Comunale ; **b) Via secondaria:** Attraverso la viabilità interna della Zona a rischio sulla SP n. 17(Cagliari-Villasimius)- Via Cagliari-Via Giotto-Via Tintoretto-Via Donatello-Via Bellini (Campo Sportivo Comunale). **Per la SdA1 (Istituto Comprensivo Statale):** **a) Veicoli:** Campo Sportivo Comunale -Viale dei Gabbiani (Circonvsallazione SSPP18-19)-Viale del Sud-Est (SP 18 Villasimius-Costa Rey)-Viale G. Matteotti-Via del Mare-Traversa per Via Mazzini- Via Mazzini (Istituto Comprensivo Statale); **b) Pedonale:** Campo Sportivo Comunale - Via Vittorio Emanuele- Via Fiume-Via Capitan Gatta - Via Mazzini (Istituto Comprensivo Statale). **Per la SdA2 (Teatro Bussi):** **veicoli:** Campo Sportivo Comunale -Viale dei Gabbiani-(circonvallazione SS.PP 18-19)- Viale del Sud-Est (SP 18 Villasimius- Costa Rey)-Viale G. Matteotti-Via del Mare (Teatro Bussi)
A6	**Per l'AdR1 (Campo Sportivo Comunale):** **a) via principale:** -attraverso la viabilità interna della Zona a rischio sul Viale dei Cormorani (SP 19 Villasimius-Castiadas)-Viale dei Gabbiani (Circonvallazione SS.PP 19 e 18)-Campo Sportivo Comunale; **b) Via secondaria:** Attraverso la viabilità interna della Zona a rischio sulla SP n. 17(Cagliari-Villasimius)- Via Cagliari-Via Giotto-Via Tintoretto-Via Donatello-Via Bellini (Campo Sportivo Comunale). **Per la SdA1 (Istituto Comprensivo Statale):** **a) Veicoli:** Campo Sportivo Comunale -Viale dei Gabbiani (Circonvallazione SSPP18-19)-Viale del Sud-Est (SP 18 Villasimius-Costa Rey)-Viale G. Matteotti-Via del Mare-Traversa per Via Mazzini- Via Mazzini (Istituto Comprensivo Statale); **b) Pedonale:** Campo Sportivo Comunale - Via Vittorio Emanuele- Via Fiume-Via Capitan Gatta - Via Mazzini (Istituto Comprensivo Statale). **Per la SdA2 Teatro Bussi:** **veicoli:** Campo Sportivo Comunale -Viale dei Gabbiani-(circonvallazione SS.PP 18-19)- Viale del Sud-Est (SP 18 Villasimius- Cosat Rey)-Viale G. Matteotti-Via del Mare(teatro Bussi)
A7	**Per l'AdR1 (Campo Sportivo Comunale):** **a) via principale:** -attraverso la viabilità interna della Zona a rischio verso il Campo Sportivo Comunale percorrendo le Vie: Vittorio Emanuele; Fratelli Cervi; Dante;Belllini; **b) Via secondaria:** Attraverso la viabilità interna della Zona a rischio sulla SP n. 17(Cagliari-Villasimius)- Via Cagliari-Via Giotto-Via Tintoretto-Via Donatello-Via Bellini (Campo Sportivo Comunale). **Per la SdA1 (Istituto Comprensivo Statale):** **a) Veicoli:** Campo Sportivo Comunale -Viale dei Gabbiani (Circonvallazione SS.PP18-19)-Viale del Sud-Est (SP 18 Villasimius-Costa Rey)-Viale G. Matteotti-Via del Mare-Traversa per Via Mazzini- Via Mazzini (Istituto Comprensivo Statale); **b) Pedonale:** Campo Sportivo Comunale - Via Vittorio Emanuele- Via Fiume-Via Capitan Gatta - Via Mazzini (Istituto Comprensivo Statale). **Per la SdA2 (Teatro Bussi):** **veicoli:** Campo Sportivo Comunale -Viale dei Gabbiani-(circonvallazione SS.PP 18-19)- Viale del Sud-Est (SP 18 Villasimius- Cosat Rey)-Viale G. Matteotti-Via del Mare(Teatro Bussi)
A8	**Per l'AdR1 (Campo Sportivo Comunale):** **a) via principale:** Attraverso la viabilità interna della Zona a rischio verso Viale del Sud- Est (Sp 18 Villasimius - Costa Rey) -Viale dei Cormorani (Circonvallazione SS.PP. 19 e 18) - Campo Sportivo Comunale **Per la SdA1 (Istituto Comprensivo Statale):** **a) Veicoli:** Campo Sportivo Comunale -Viale dei Gabbiani (Circonvallazione SSPP18-19)-Viale del Sud-Est (SP 18 Villasimius-Costa Rey)-Viale G. Matteotti-Via del Mare-Traversa per Via Mazzini- Via Mazzini (Istituto Comprensivo Statale); **b) Pedonale:** Campo Sportivo Comunale - Via Vittorio Emanuele- Via Fiume-Via Capitan Gatta - Via Mazzini (Istituto Comprensivo Statale). **Per la SdA2 Teatro Bussi:** **veicoli: Campo** Sportivo Comunale - Viale dei Gabbiani-(circonvallazione SS.PP 18-19)- Viale del Sud-Est (SP 18 Villasimius- Cosat Rey)-Viale G. Matteotti-Via del Mare(Teatro Bussi)
A9	**Per l'AdR1 (Campo Sportivo Comunale):** **a) via principale:** -attraverso la viabilità interna della Zona a rischio verso Viale del Sud-Est (SP n. 18 Villasimius-Costa Rey) - Viale dei Gabbiani (Circonvallazione SS.PP. 18-19) - Campo Sportivo Comunale; **Per la SdA1 (Istituto Comprensivo Statale):** **a) Veicoli:** Campo Sportivo Comunale -Viale dei Gabbiani (Circonvallazione SS.PP18-19)-Viale del Sud-Est (SP 18 Villasimius-Costa Rey)-Viale G. Matteotti-Via del Mare-Traversa per Via Mazzini- Via Mazzini (Istituto Comprensivo Statale); **b) Pedonale:** Campo Sportivo Comunale - Via Vittorio Emanuele- Via Fiume-Via Capitan Gatta - Via Mazzini (Istituto Comprensivo Statale). **Per la SdA2 Teatro Bussi:** **veicoli:** Campo Sportivo Comunale -Viale dei Gabbiani-(circonvallazione SS.PP 18-19)- Viale del Sud-Est (SP 18 Villasimius- Cosat Rey)-Viale G. Matteotti-Via del Mare(Teatro Bussi)
B1	**Per la AdR2 e la SdA2 (Parco Giancarlo Bussi):** Attraverso la viabilità e i sensi di circolazione interni alla Zona a rischio **Per la SdA1 (Istituto Comprensivo Statale)** **pedonale:** Teatro Bussi-Via del Mare-Traversa per Via Mazzini (di fronte alla Via Galilei)-Via Mazzini (Istituto Comprensivo Statale)
B2	**Per la AdR2 e la SdA2 (Parco Giancarlo Bussi):** Attraverso la viabilità interna della Zona a rischio verso Viale G. Matteotti - Via del Mare- Parco Giancarlo Bussi **Per la SdA1 (Istituto Comprensivo Statale)** **pedonale:** Teatro Bussi-Via del Mare-Traversa per Via Mazzini (di fronte alla Via Galilei)-Via Mazzini (Istituto Comprensivo Statale).
B3	**Per la AdR2 e la SdA2 Parco Giancarlo Bussi:** Attraverso la viabilità interna della Zona a rischio verso Via del Mare - Parco Giancarlo Bussi.
B3	**Per la SdA1 (Istituto Comprensivo Statale)** **pedonale:** Teatro Bussi-Via del Mare-Traversa per Via Mazzini (di fronte alla Via Galilei)-Via Mazzini (Istituto Comprensivo Statale).
B4	**Per la AdR2 e la SdA2 Parco Giancarlo Bussi:** Attraverso la viabilità interna della Zona a rischio verso Via degli Oleandri- Via del Mare- Parco Giancarlo Bussi. **Per la SdA1 (Istituto Comprensivo Statale)** **pedonale:** Teatro Bussi-Via del Mare-Traversa per Via Mazzini (di fronte alla Via Galilei)-Via Mazzini (Istituto Comprensivo Statale).
B5	**Per la AdR2 e la SdA2 Parco Giancarlo Bussi:** Attraverso la viabilità interna della Zona a rischio verso Via degli Oleandri- Via del Mare- Parco Giancarlo Bussi **Per la SdA1 (Istituto Comprensivo Statale)** **pedonale:** Teatro Bussi-Via del Mare-Traversa per Via Mazzini (di fronte alla Via Galilei)-Via Mazzini (Istituto Comprensivo Statale).
B6	**Per la AdR2 e la SdA2 Parco Giancarlo Bussi:** **a) via principale:** attraverso la viabilità interna della Zona a rischio verso Via delle Aquile - Via degli Oleandri- Via del Mare- Parco Giancarlo Bussi **b) via secondaria, in caso di interruzione della via principale:** attraverso la viabilità interna della Zona a rischio verso Via delle Aquile- SP n.18 (Cagliari-Villasimius)- Viale dei Cormorani (SP 19 Villasimius-Castiadas)- Viale dei Gabbiani (Circonvallazione SS.PP: 18-19)-Viale del Sud-Est- Viale G. Matteotti- Via del Mare- Parco Bussi **Per la SdA1 (Istituto Comprensivo Statale)** **pedonale:** Teatro Bussi-Via del Mare-Traversa per Via Mazzini (di fronte alla Via Galilei)-Via Mazzini (Istituto Comprensivo Statale).